

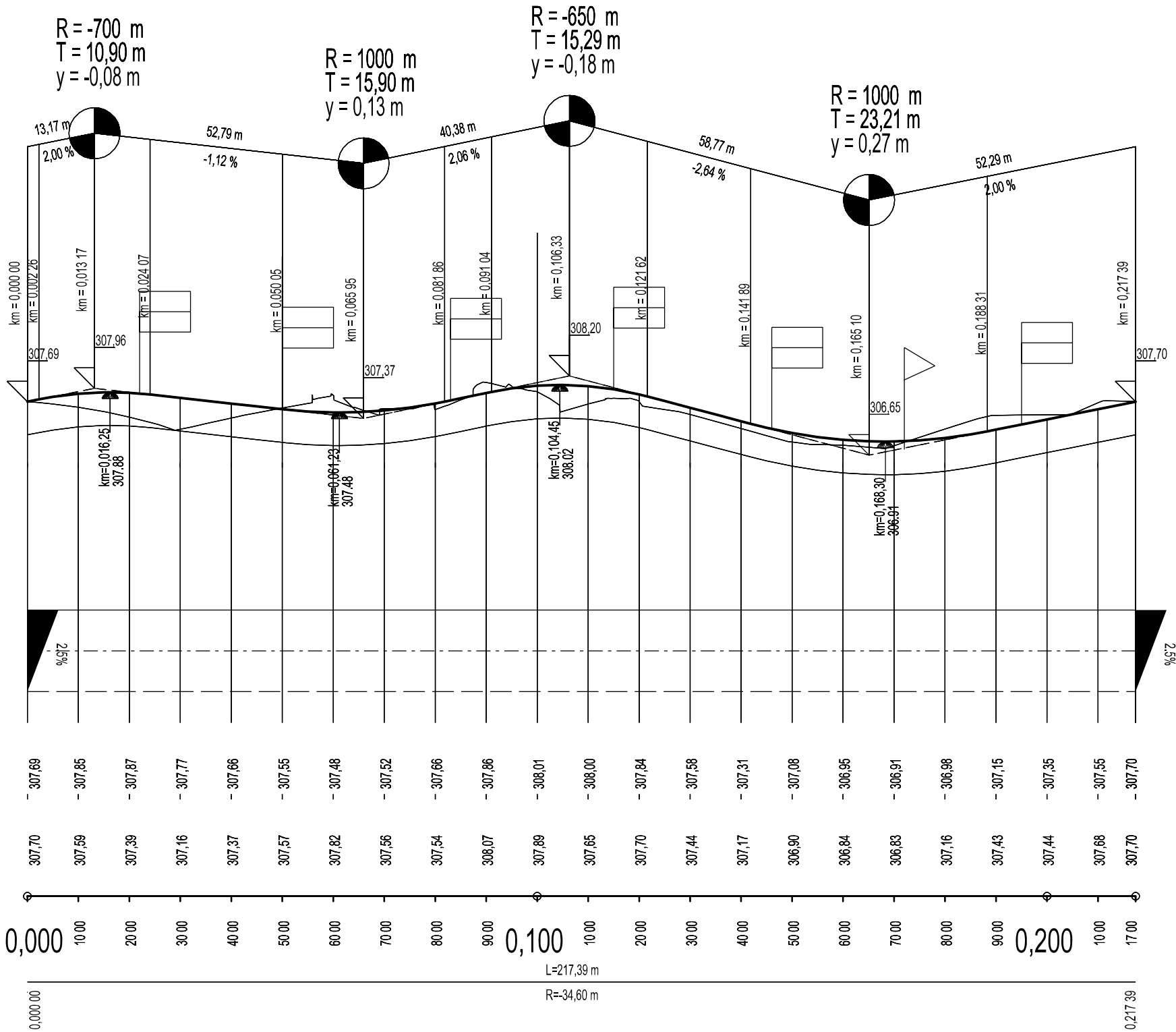
Katastrální území

Kraj :

Plzeň 4
Plzeňský

km 0,022 SO 123 - Napojení areálu BauMax	km 0,060 SO 122 - Spojka OK - Rokycanská	km 0,083 SO 121 - Napojení areálu Albert	km 0,115 SO 120 - Úprava ulice Cvokeřské	km 0,146 SO 110 - Rampy Cvokeřská	km 0,172 Válek pro rampu L20 Plzeň, Jasminová-Jateční	km 0,195 SO 123 - Napojení areálu BauMax
--	--	--	--	-----------------------------------	---	--

SKLONOVÉ POMĚRY



ZMĚNA PŘÍČNÉHO SKLONU VOZOVKY

KÓTY NIVELETY

KÓTY TERÉNU

Srov. rovina = 298 m / n. m.


STANIČENÍ

SMĚROVÉ POMĚRY
STANIČENÍ

ČÁST D.1.100



VÝŠKOVÝ SYSTÉM Bpv

SOUŘADNICOVÝ SYSTÉM S-JTSK


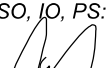


<i>Investor:</i>  ŘEDITELSTVÍ SILNIC A DÁLNIC ČR Na Pankráci 546/56, 140 00 Praha 4	<i>Objednatel:</i>  ŘSD ČR, Správa Plzeň Hřimálého 2464/37, 320 25 Plzeň
---	--

<i>Zhotovitel:</i> SUDOP GROUP VĚTŠÍ PROJEKTY RS se sídlem Olšanská 2643/1a, 130 80 Praha 3
--

					
---	---	---	---	---	---

<i>Hlavní inženýr projektu:</i> ING. JIŘÍ ŘEHOŘ 	<i>Koordinátor stavby:</i> ING. MAREK STÁDNÍK 
--	--

<i>Vedoucí sdružení:</i> 	SUDOP PRAHA a.s. Olšanská 1a, 130 80 Praha 3 tel.: 420 267 094 111 e-mail: praha@sudop.cz
---	--

<i>Středisko:</i> SILNIC A DÁLNIC			
<i>Vedoucí střediska:</i> ING. LUKÁŠ JEŽEK 	<i>Odpovědný projektant SO, IO, PS:</i> ING. MARCEL MALÍK 	<i>Vypracoval:</i> ING. MARCEL MALÍK 	<i>Kontroloval:</i> ING. PETR HRADIL 

<i>Název akce:</i>	<i>Číslo smlouvy:</i> 19 009 202	
I/20 PLZEŇ, JATEČNÍ - NA ROUDNÉ	<i>Projektový stupeň:</i> DÚR	
<i>Část:</i>	<i>Datum:</i> 08 / 2022	
OBJEKTY POZEMNÍCH KOMUNIKACÍ	<i>Číslo části:</i> D.1.100	
<i>Název přílohy:</i>	<i>Měřítko:</i> 1:1000/100	<i>Počet formátů:</i> 6 A4
SO 111 - PODÉLNÝ PROFIL	<i>Číslo přílohy:</i> 6.1.1	